

SITOWISE

Mt 9643 Varrion tieyhteys, yleissuunnitelma

Yleisötilaisuus 2

24.2.2021 KLO 16-17.30



Elinkeino-, liikenne- ja ympäristökeskus
Närings-, trafik- och miljöcentralen



Esittelytilaisuuden käytännöt

- Tilaisuus aloitetaan klo 16.00
- Susan Sundell johtaa tilaisuutta ja jakaa puheenvuorot puhujille

Kysymykset

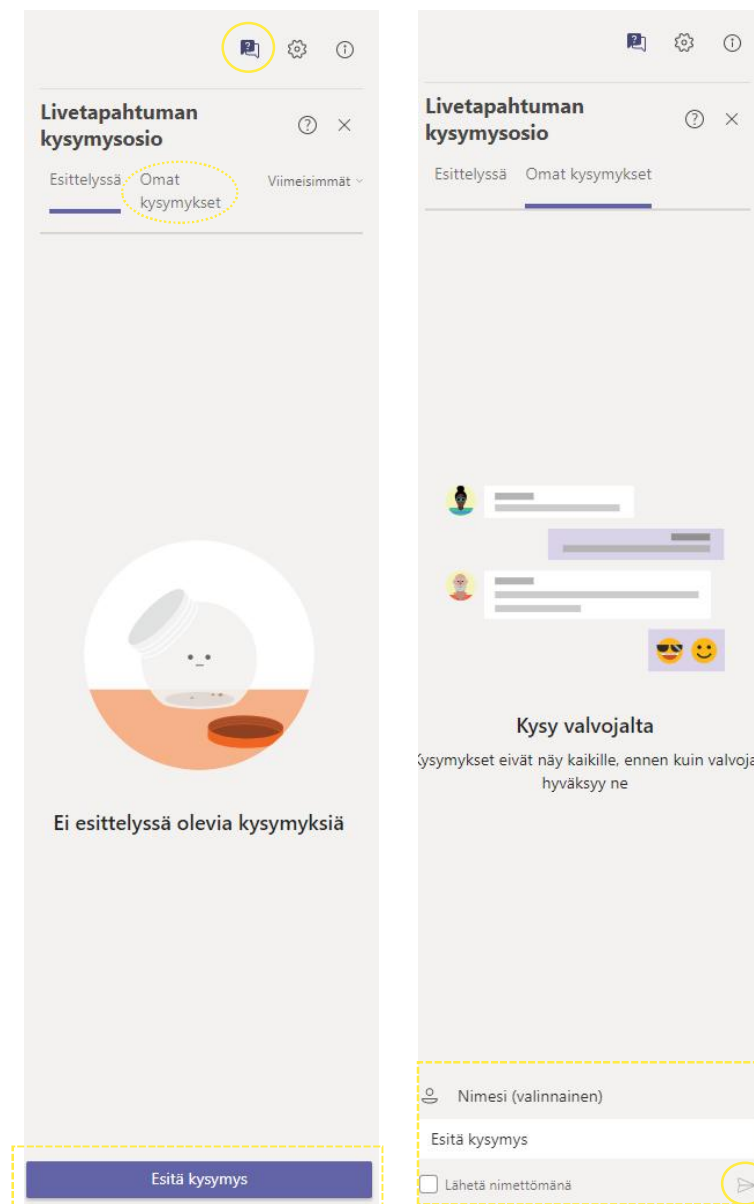
- Tilaisuuden aikana voi esittää kysymyksiä Q&A toiminnon kautta. Jos Livetapahtuman kysymysosio ei ole valmiiksi auki, löytyy toiminto sivun oikeasta yläkulmasta



- Esitetyt kysymykset käsitellään suullisesti vastaamalla lähtökohtien ja suunnitelman esittelyn jälkeen.


Tilaisuuden jälkeen

- Tilaisuuden esittelymateriaalit sekä muistio tilaisuudessa käydystä keskustelusta viedään hankkeen internet-sivuille.
- Palautteet pyydetään antamaan viimeistään 5.3.2021, jotta palaute voidaan huomioida suunnitelman laadinnassa.



Yleisötilaisuuden 24.2.2021 ohjelma ja aikataulu

- Klo 16.00 Yleisötilaisuuden avaussanat, hankkeen
tavoitteet ja suunnittelutilanne
Juha Tapio, Lapin ELY-keskus
- Klo 16.15 Mt 9643 Yleissuunnitelmaluonnoksen esittely
Pirkka Hartikainen, Sitowise Oy
- Klo 17.15 Kysymykset
Suunnittelijat ja asiantuntijat vastaavat chatissa
esitettyihin kysymyksiin
- Klo 17.25 Jatkotoimenpiteet ja loppusanat
Juha Tapio, Lapin Ely- keskus



Miksi Mt 9643 Varrion yleissuunnitelmaa ollaan laatimassa?

Uutta tieyhteyttä pohjoisen suunnasta Patokankaalle tarvitaan kasvaville puutavara- ja malmikuljetuksille, kun Kemijärven biotuotetehdas tai Soklin kaivoshanke toteutuu.

Uusi reitti erikoiskuljetuksille Patokankaalle tarvitaan, koska nykyinen ratasilta Patokankaantiellä estää korkeiden kuljetusten liikkumisen.



Liikenneinfrahankkeen eteneminen



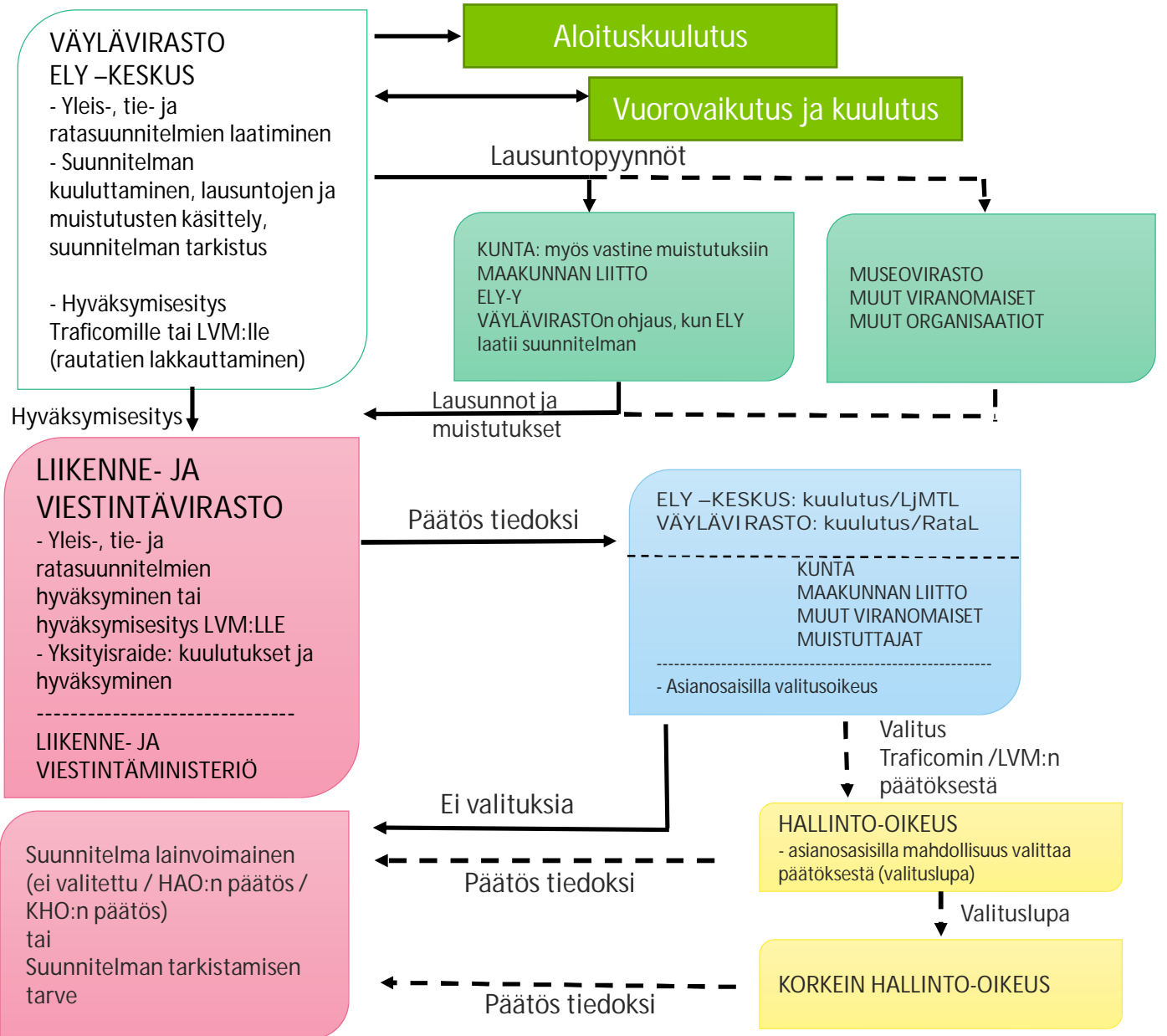
Edellisen vaiheen suunnitelman hyväksymispäätöksen ja seuraavan vaiheen suunnittelupäätöksen välissä voi olla useita vuosia. Suunnittelupäätöksen jälkeen voidaan käynnistää hankinta.

Hankinta suunnitteluvaiheiden välissä vie isommissa hankkeissa n. 1-2 vuotta.

SUUNNITELMIEN HALLINNOLLINEN KÄSITTELY, Organisaatiot ja vaiheet

Lakimuutos kuulutuksia koskien tuli voimaan 1.2.2020, maanteitä ja valtion rautateitä koskevat kuulutukset hoitaa Väylävirasto tai ELY-keskus

Yleissuunnitelmien, tiesuunnitelmien ja ratasuunnitelmien hyväksyminen Traficomissa 1.1.2019 alkaen

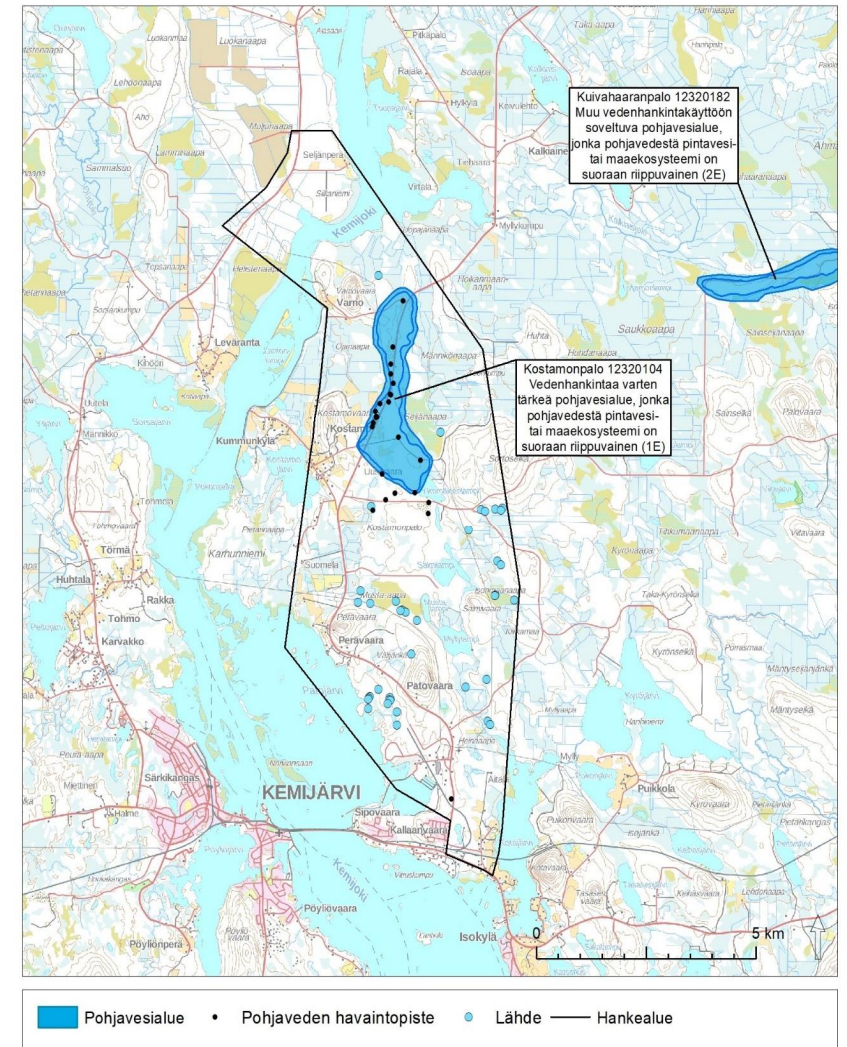


Yleissuunnitelman laadinnan tilanne

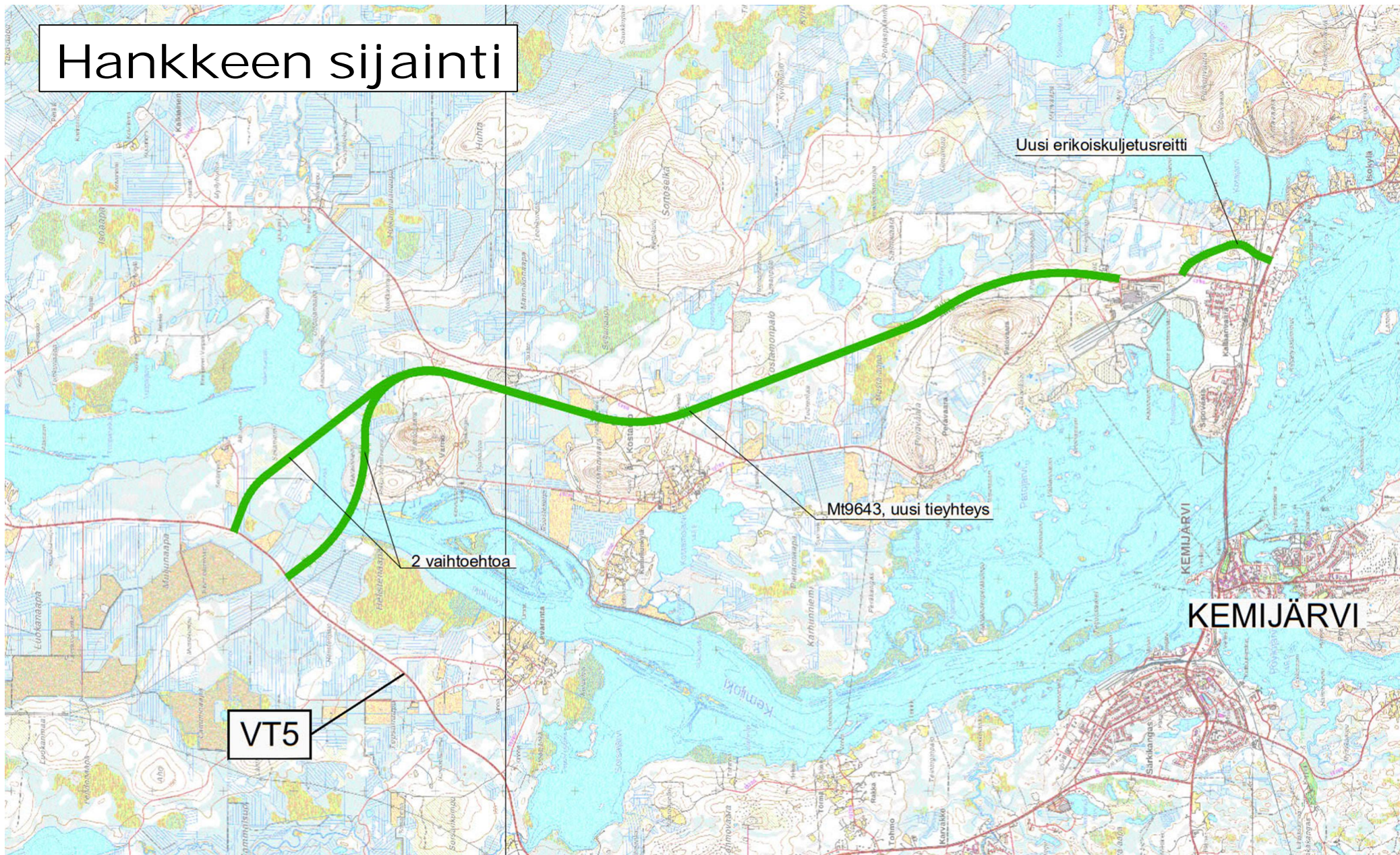
- Mt 9643 Varrion tieyhteydelle ollaan laatimassa maantienlain mukaista tien yleissuunnitelmaa
- Tieyhteydelle laadittiin syksyllä 5 linjausvaihtoehtoa
- Uudelle erikoiskuljetusreitille laadittiin 3 vaihtoehtoista linjausta
- Näistä pidettiin ensimmäinen yleisötilaisuus 8.10.2020
- Jatkosuunnitteluun on nyt valittu molemmista yksi tievaihtoehto laaditun laajan vaikutusarvioinnin pohjalta
- Varrion siltapaikan kohdalla on vielä kaksi vaihtoehtoa, Vaarainniemen ja Siikaniemen kohdat -> Päätös sillan paikasta tehdään maaliskuussa
- Tässä yleisötilaisuudessa tavoitteena on:
 - Tiedottaa yleissuunnitelman etenemisestä
 - Esitellä tieyhteyden ja erikoiskuljetusreitin linjaukset ja muut tiejärjestelyt
 - Saada teiltä palautetta suunnitelmaluonnoksista

Tehdyt selvitykset

- Kulttuuriympäristö- ja maisemaselvitys
- Liikenne- ja onnettomuus selvitykset
- Ympäristö- ja kasvillisuus selvitys
- Linnusto- ja eläin selvitys
- Arkeologinen selvitys
- Poronhoidon rakenteet
- Maa- ja kallioperä
- Pinta- ja pohjavedet
- Pilaantuneet maa-alueet
- Pohjaolosuhteet siltapaikoilla
- Liikenteen melu selvitys
- Siltapaikkojen virtausmalli ja tulvaselvitys

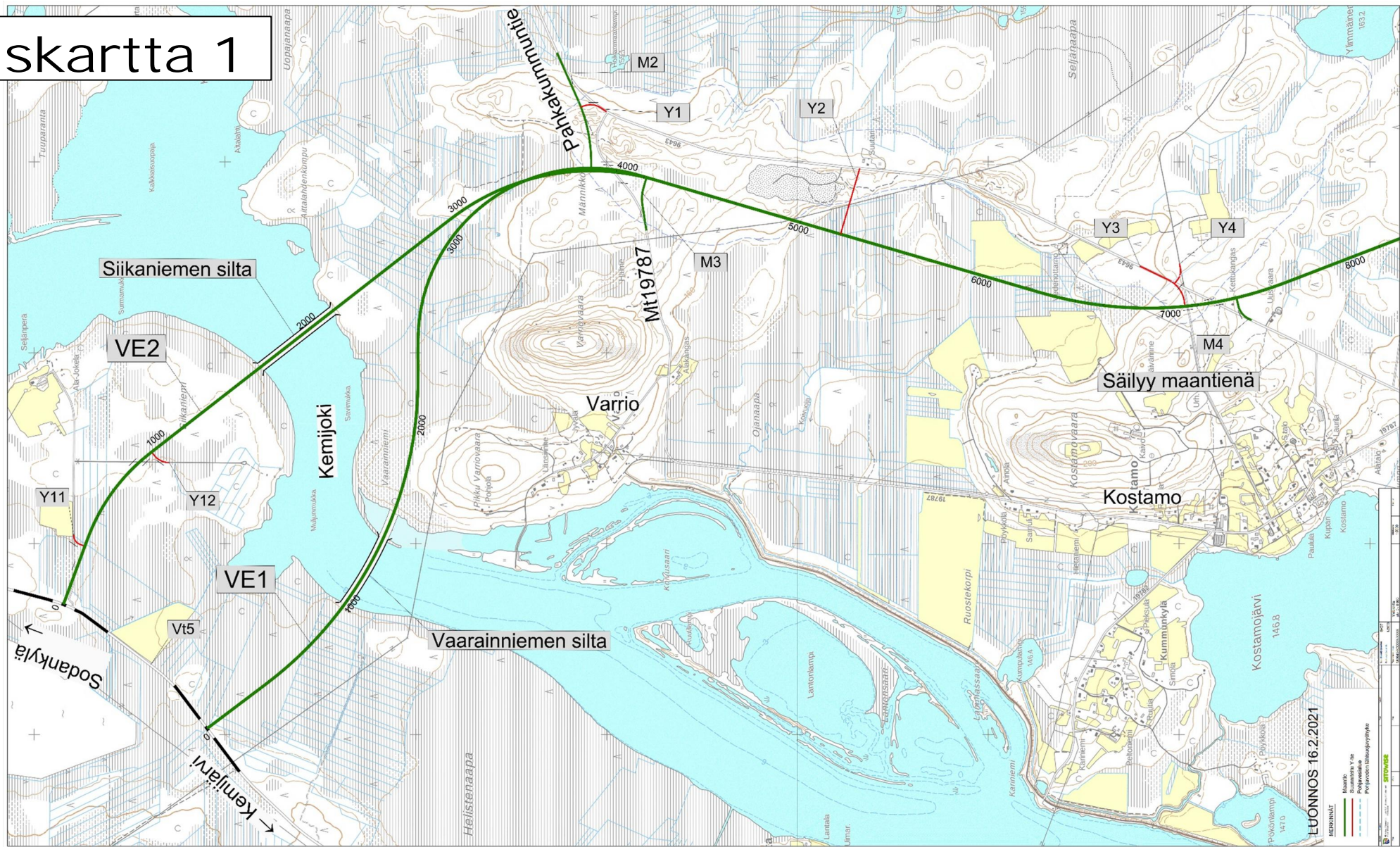


Hankkeen sijainti

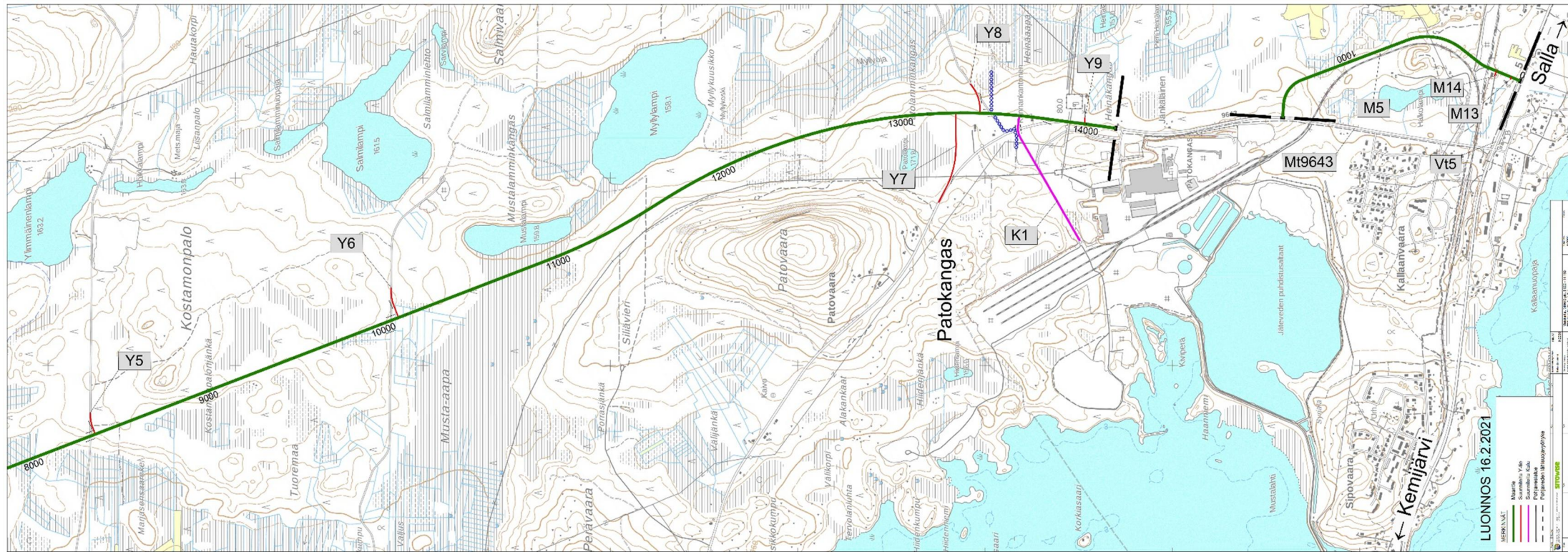


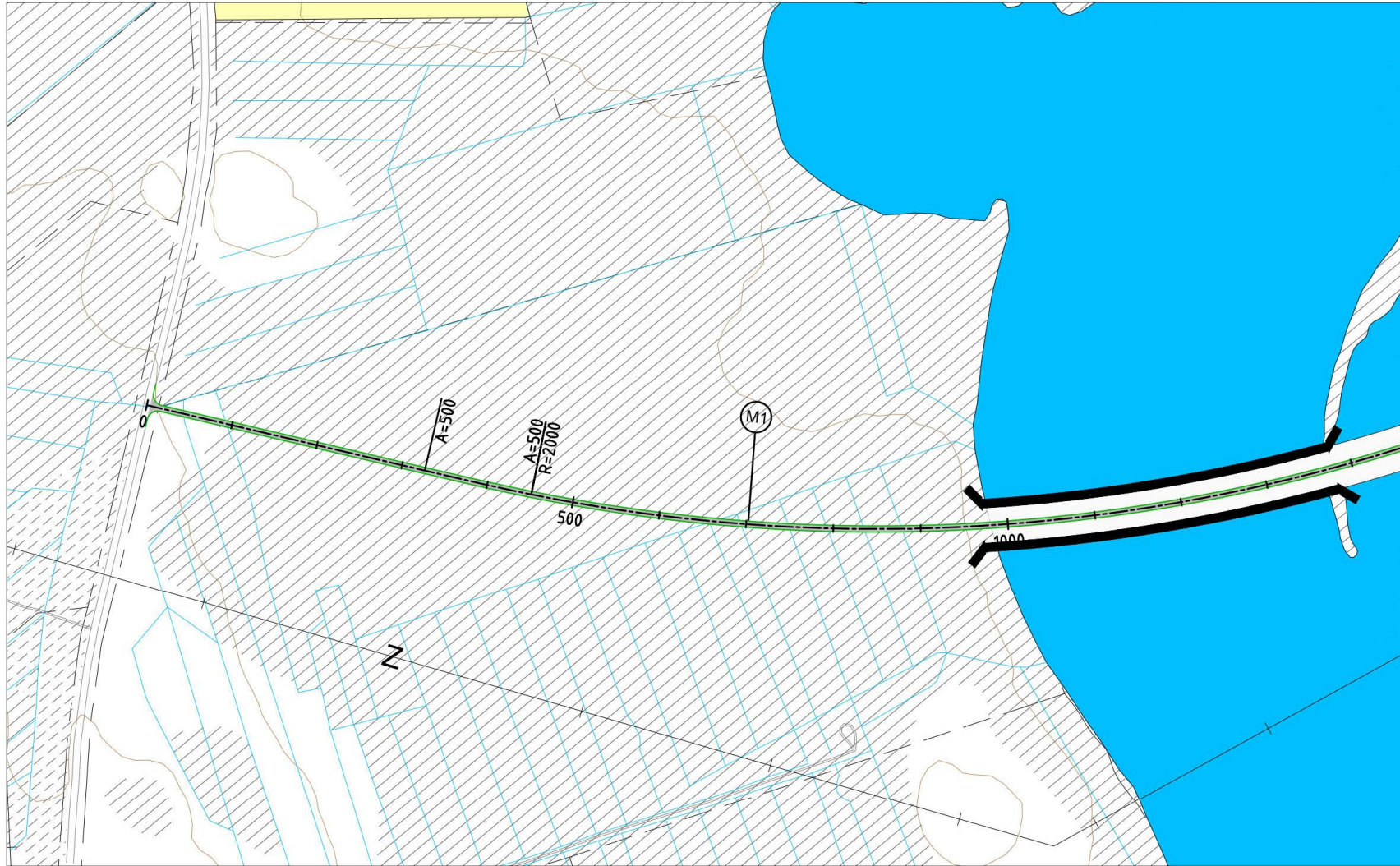
KEMIJÄRVI

Yleiskartta 1



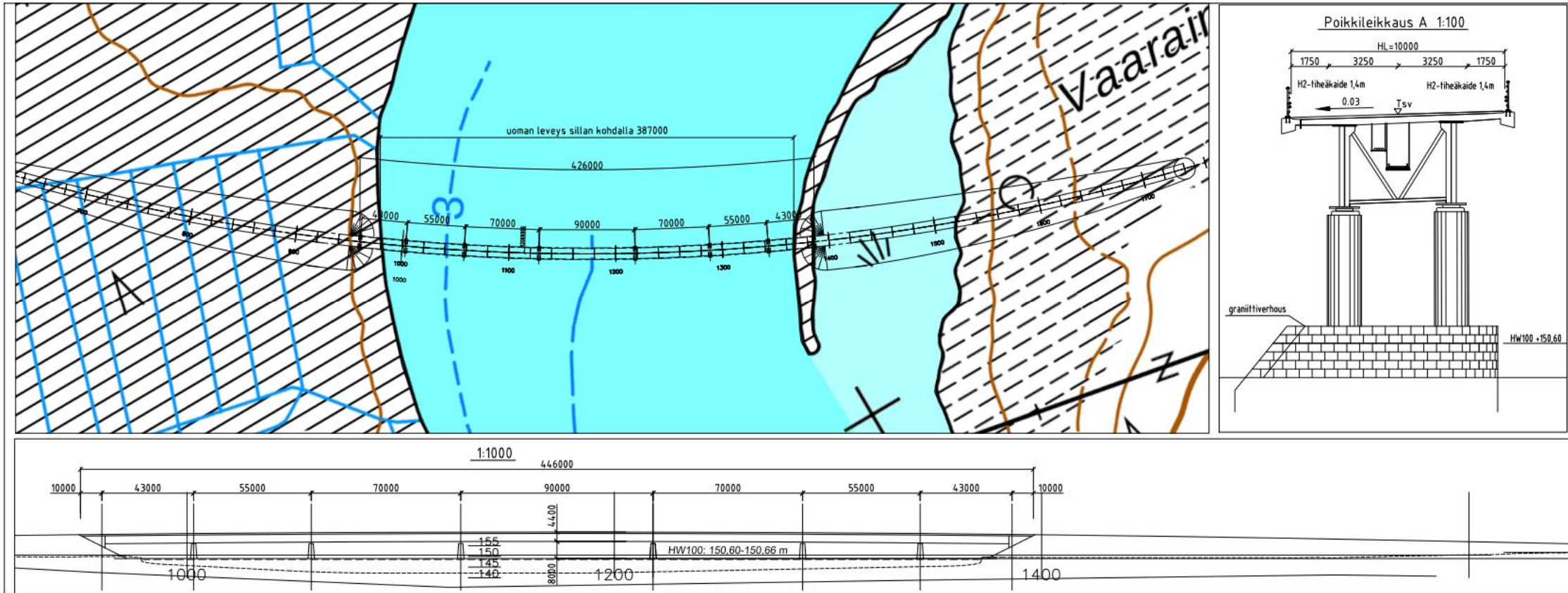
Yleiskartta 2





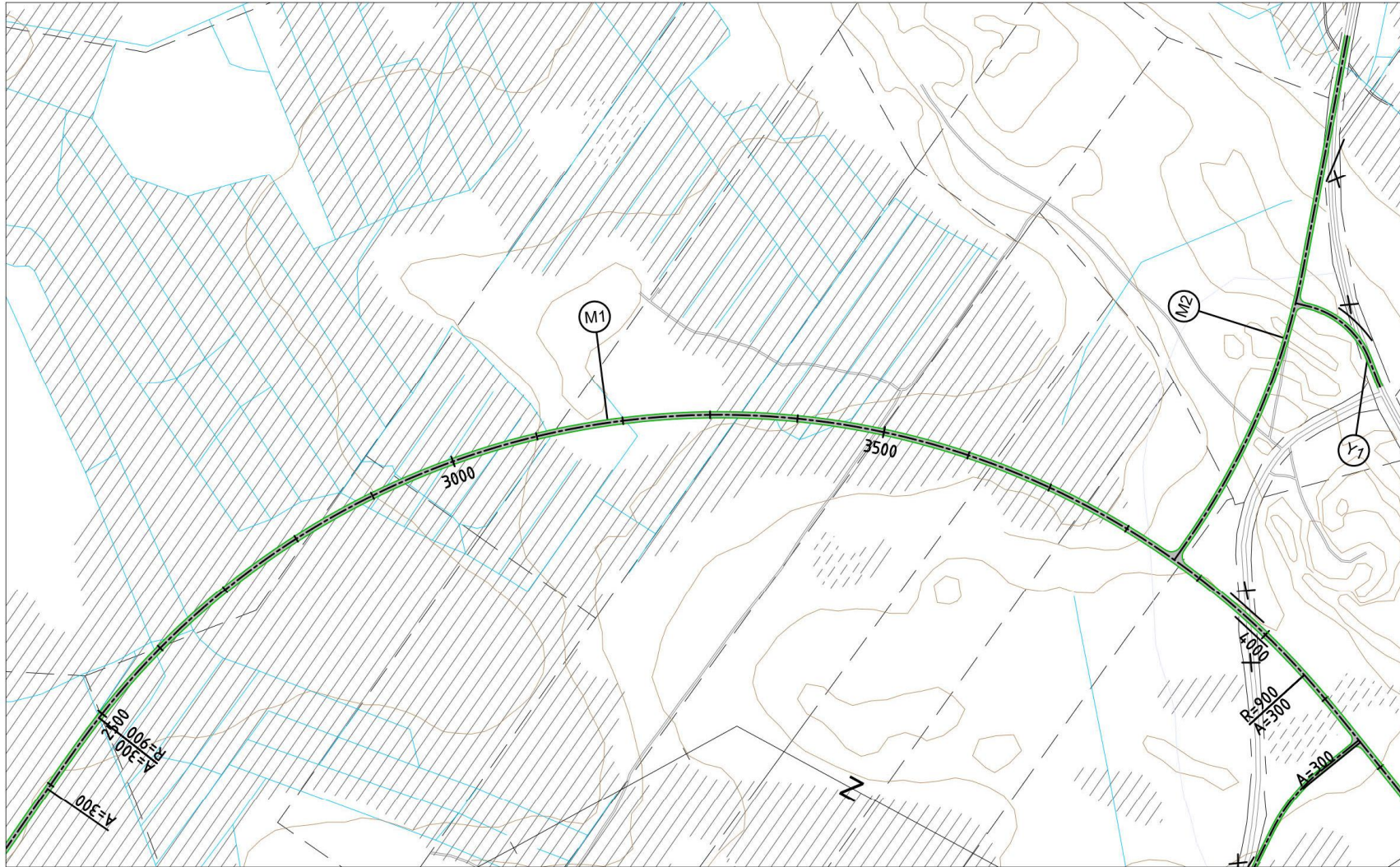


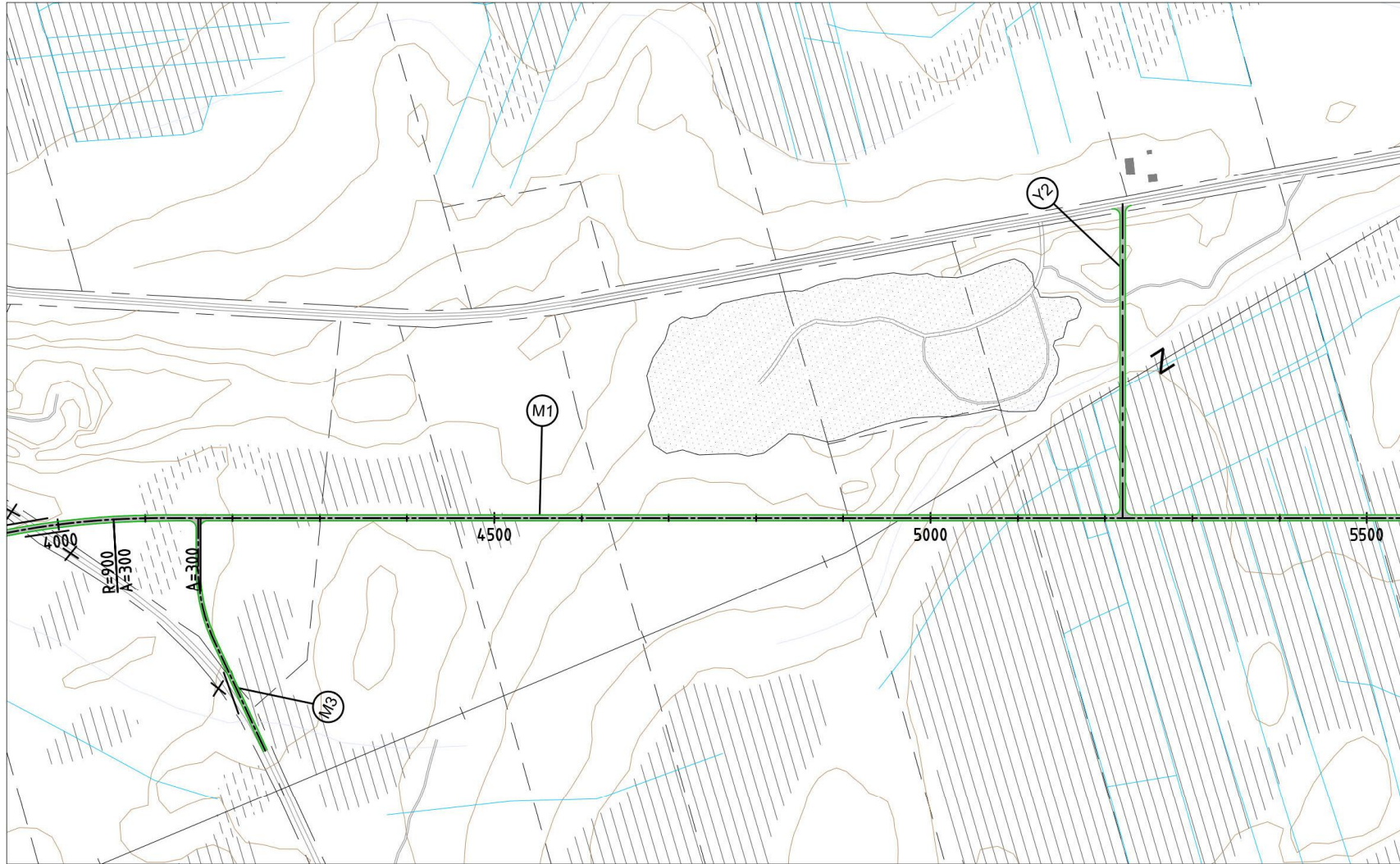
Siltavaihtoehto Vaarainniemessä




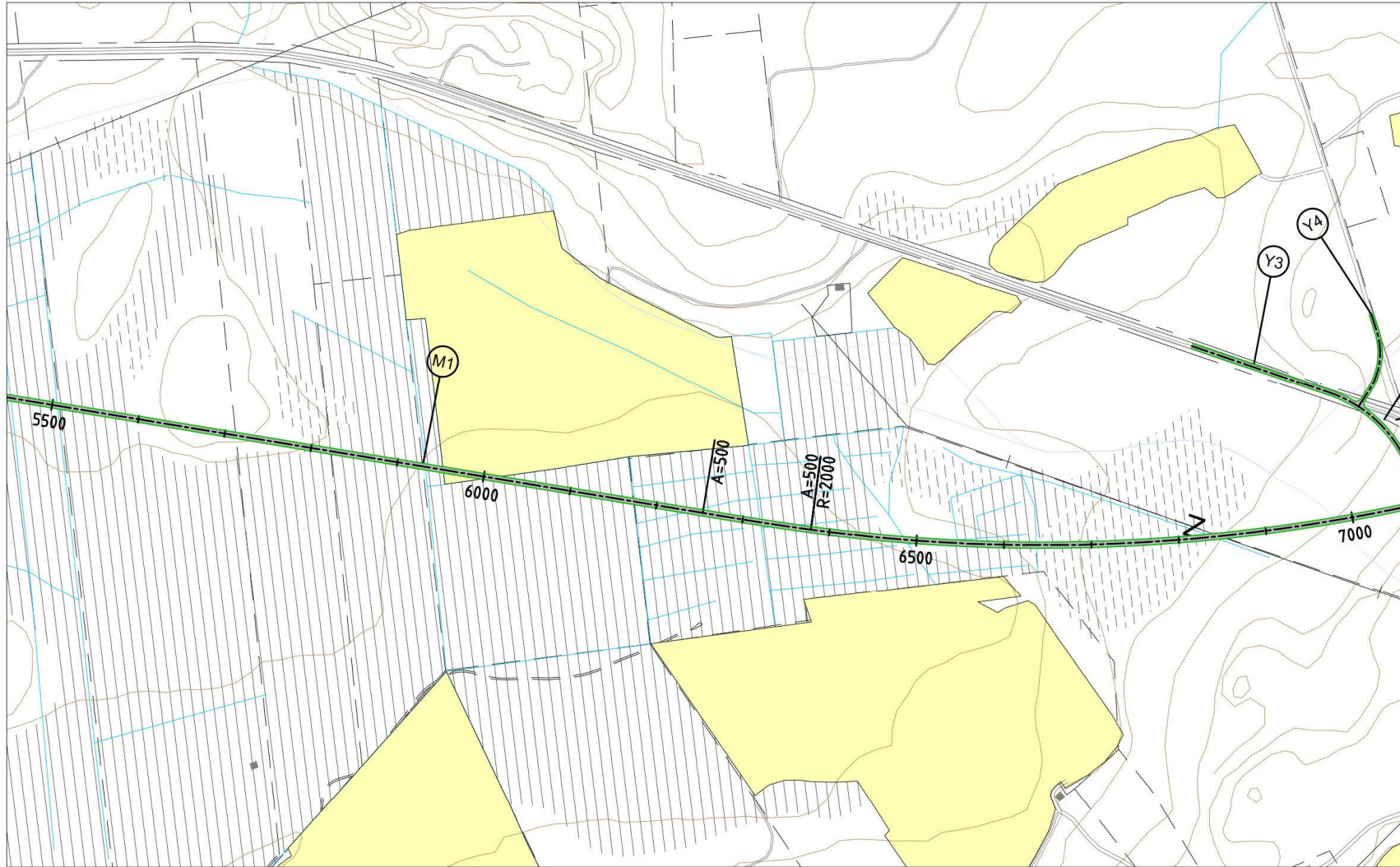
Siltavaihtoehto Vaarainniemessä, havainnekuva




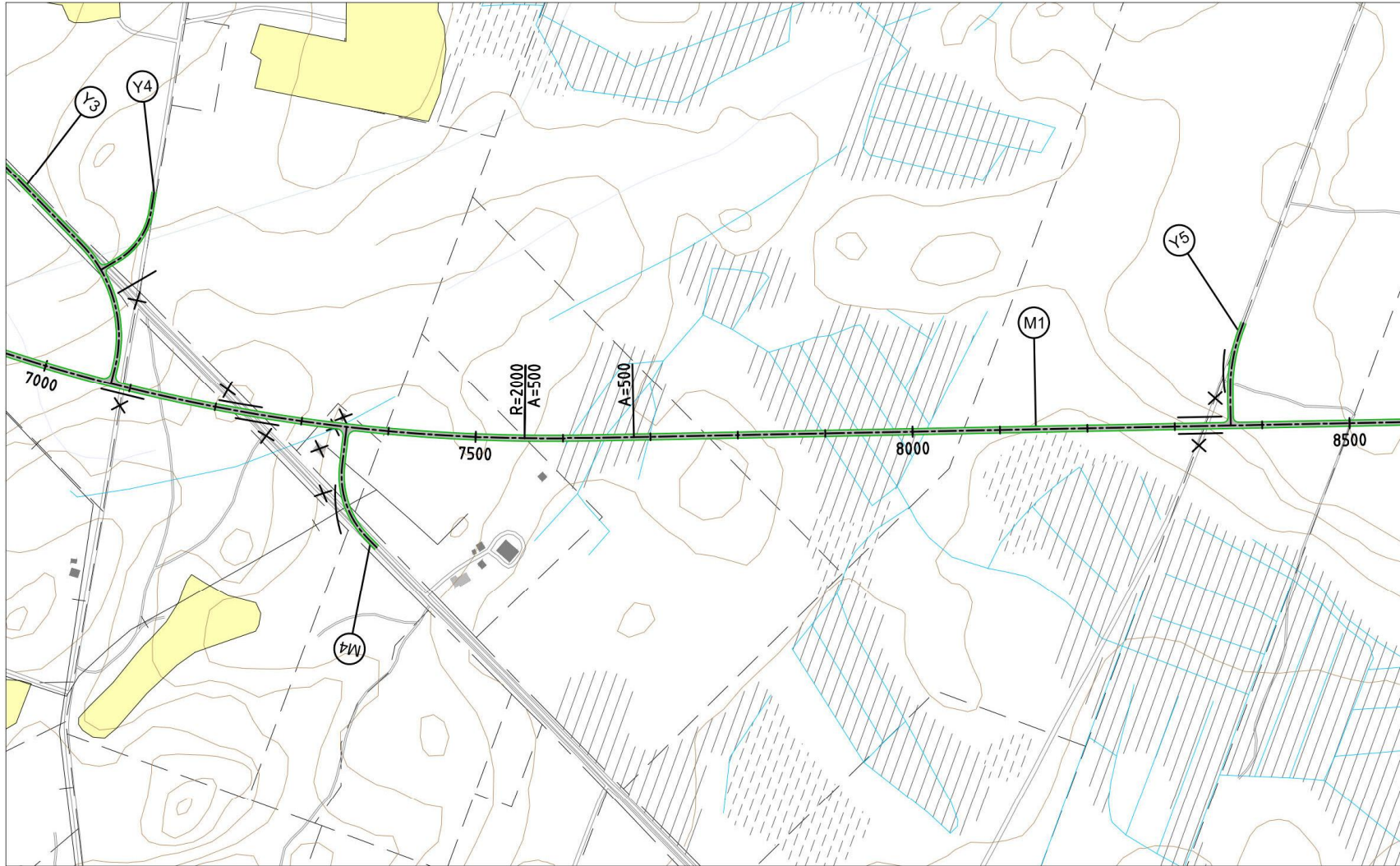




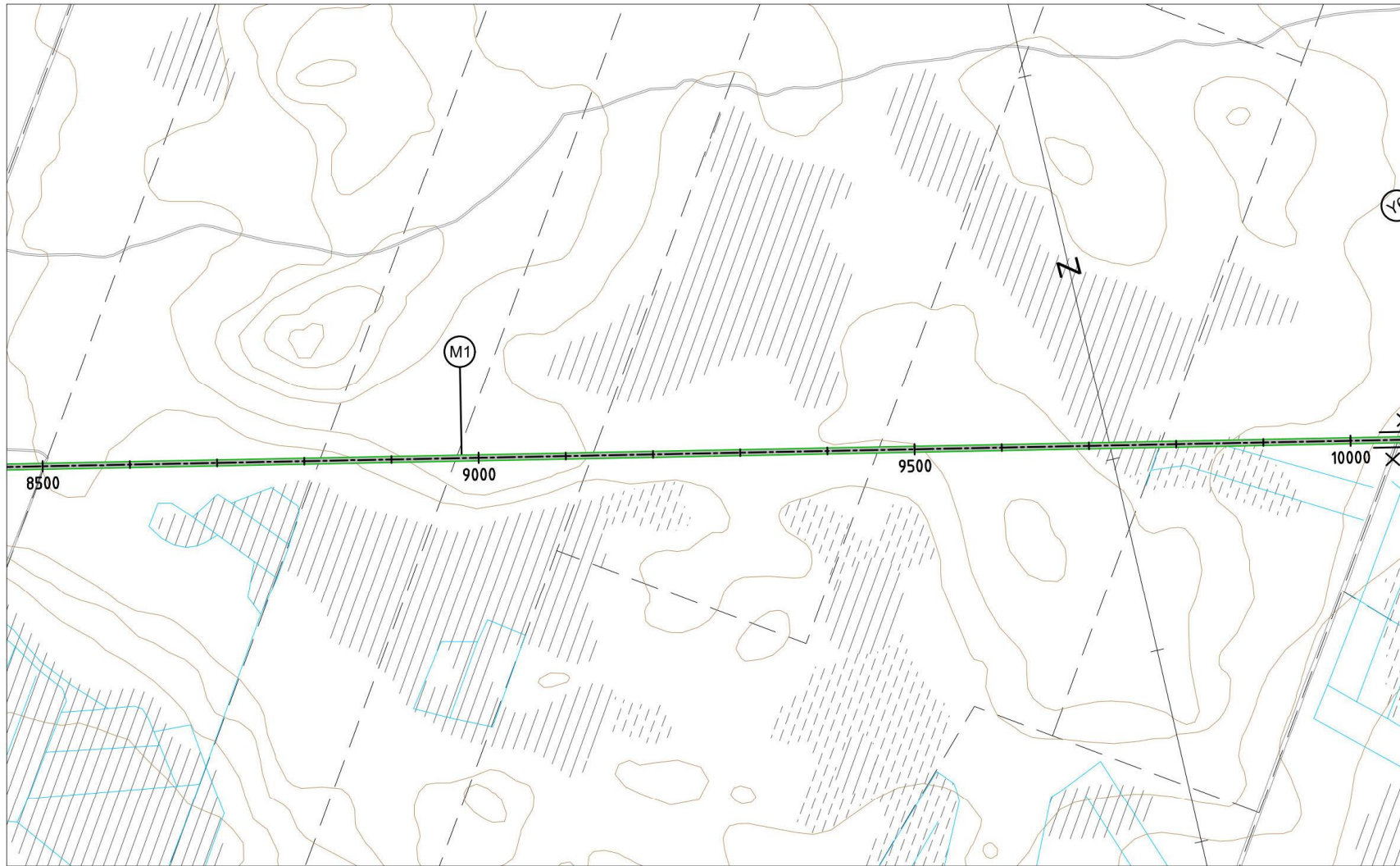








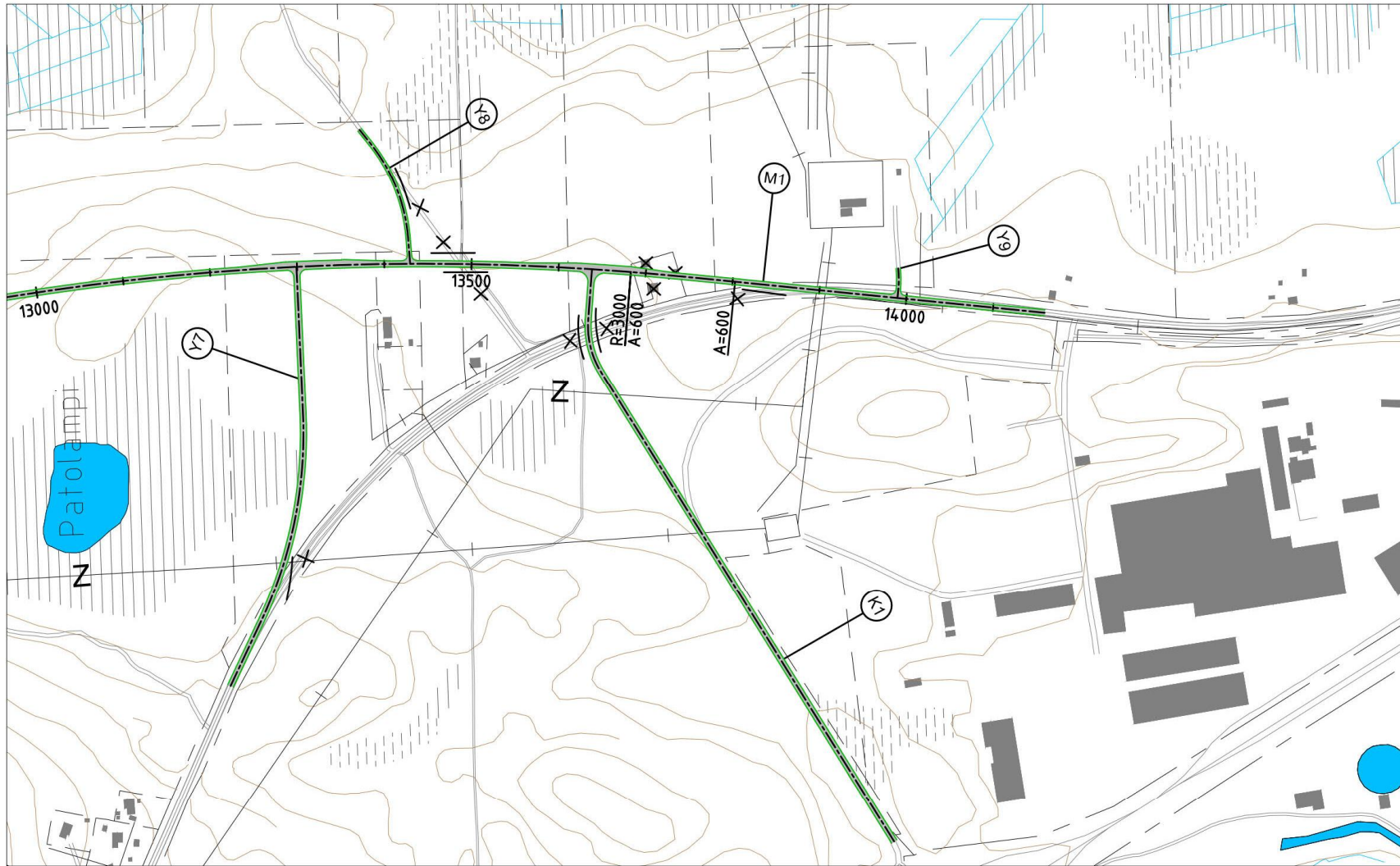




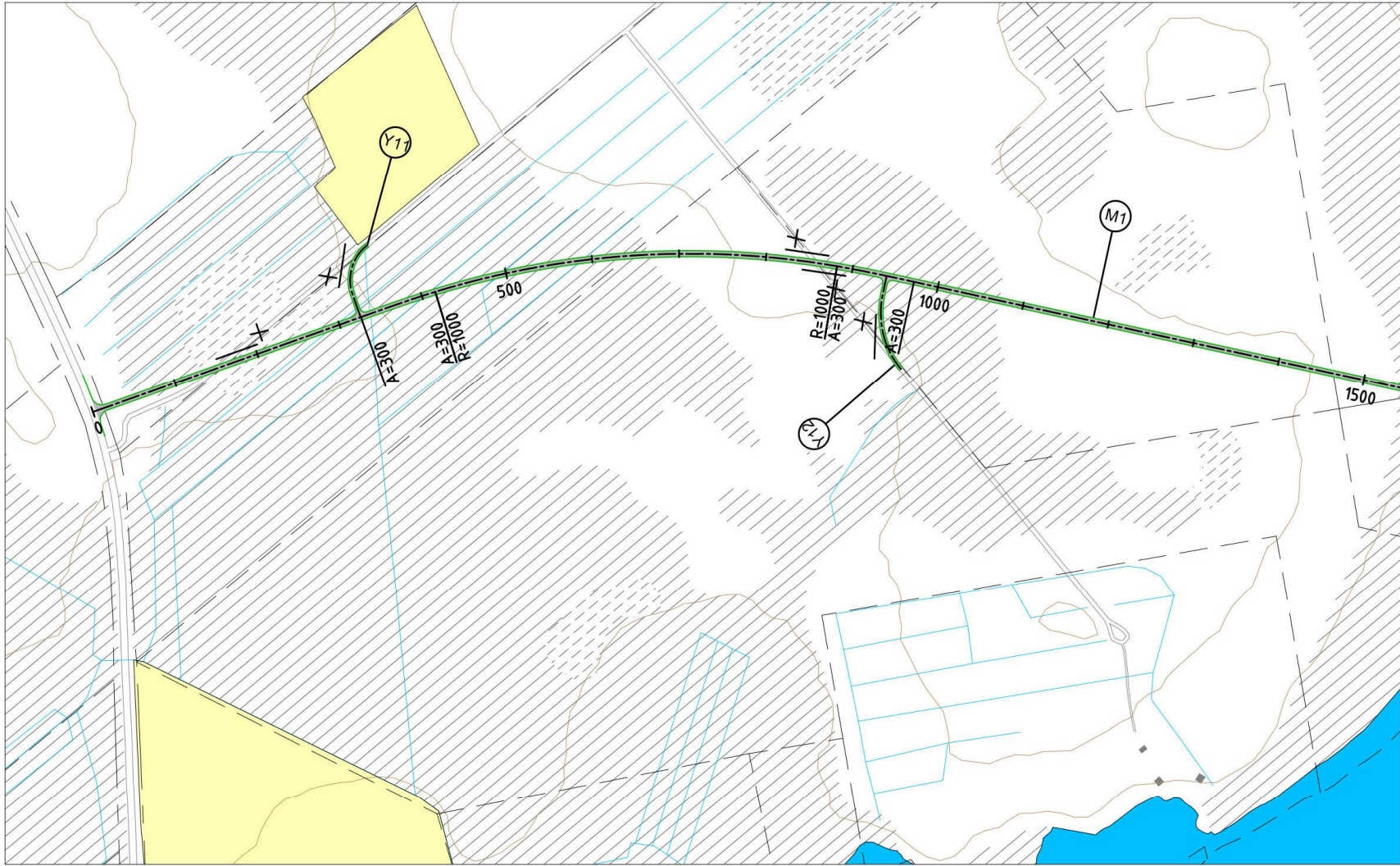




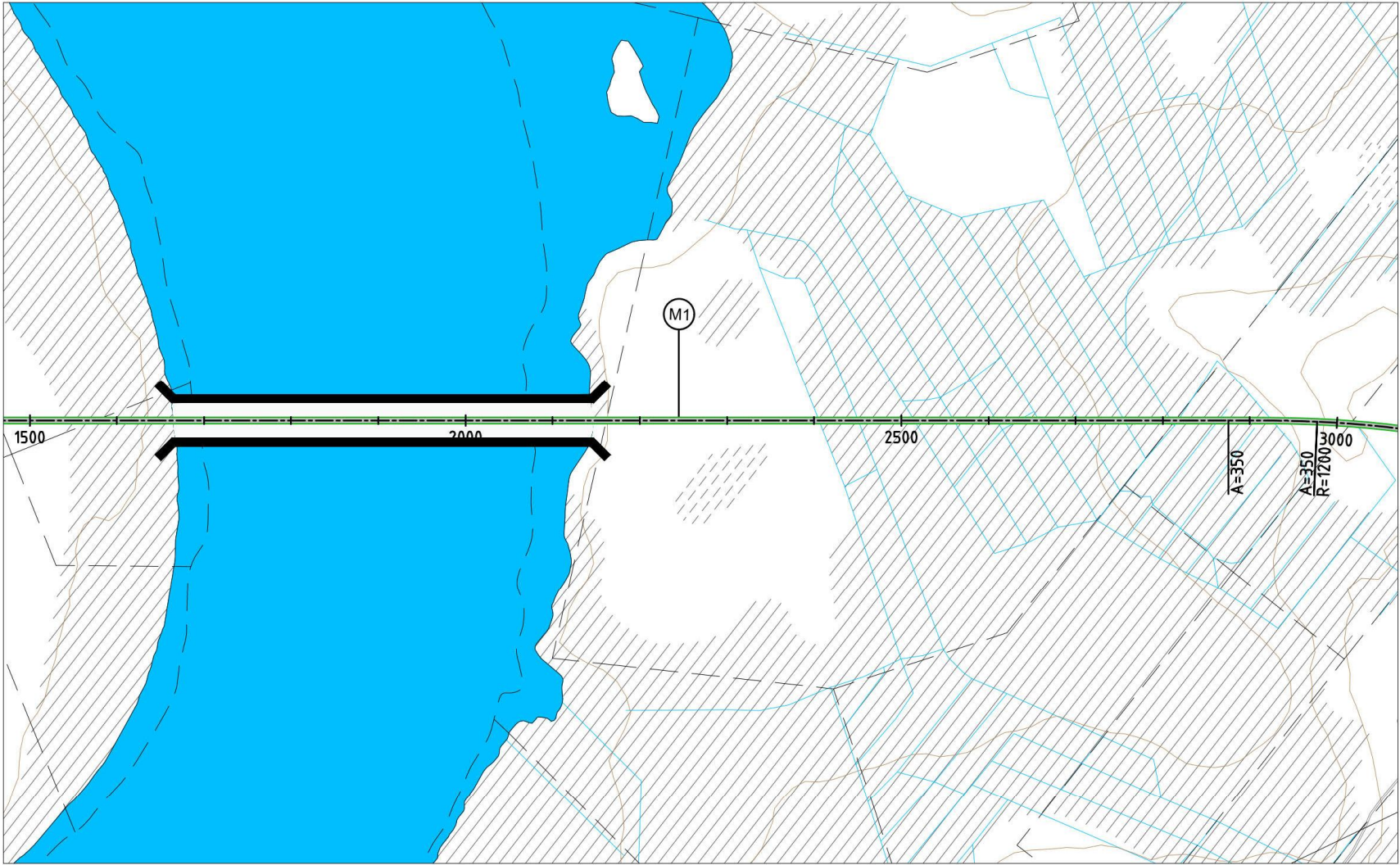




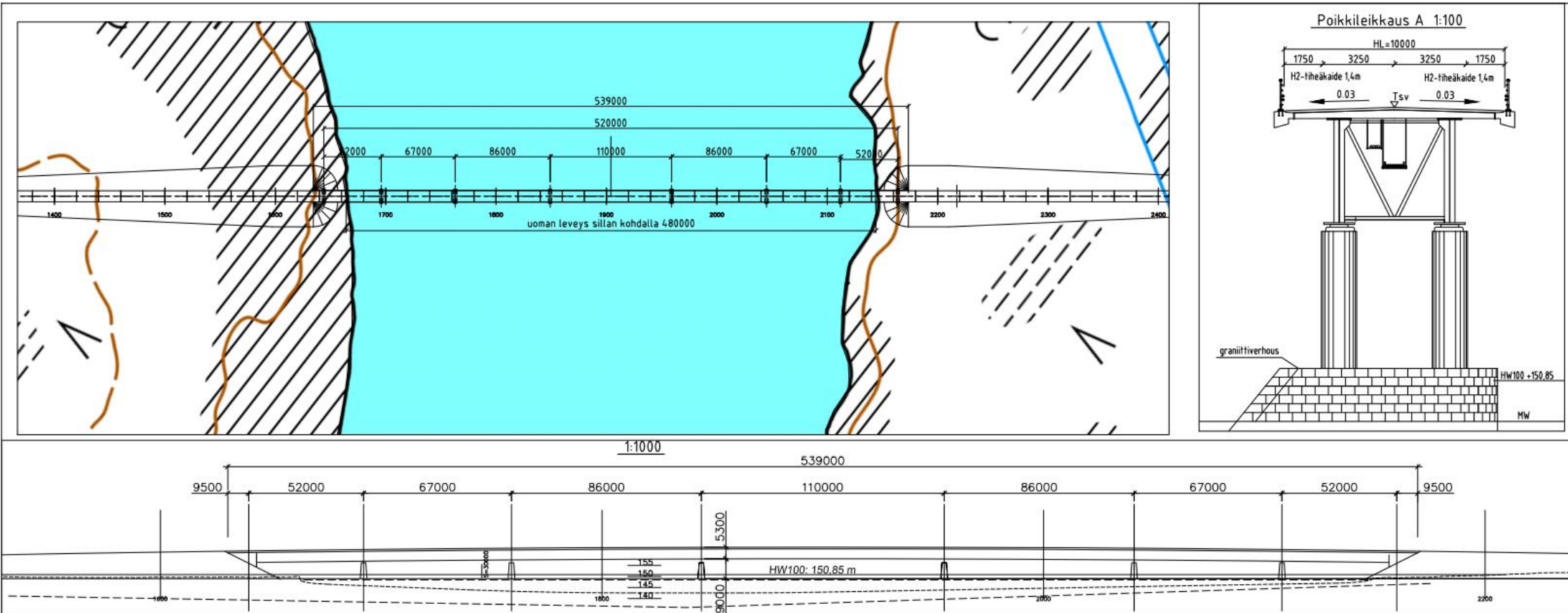
VE 2



VE 2



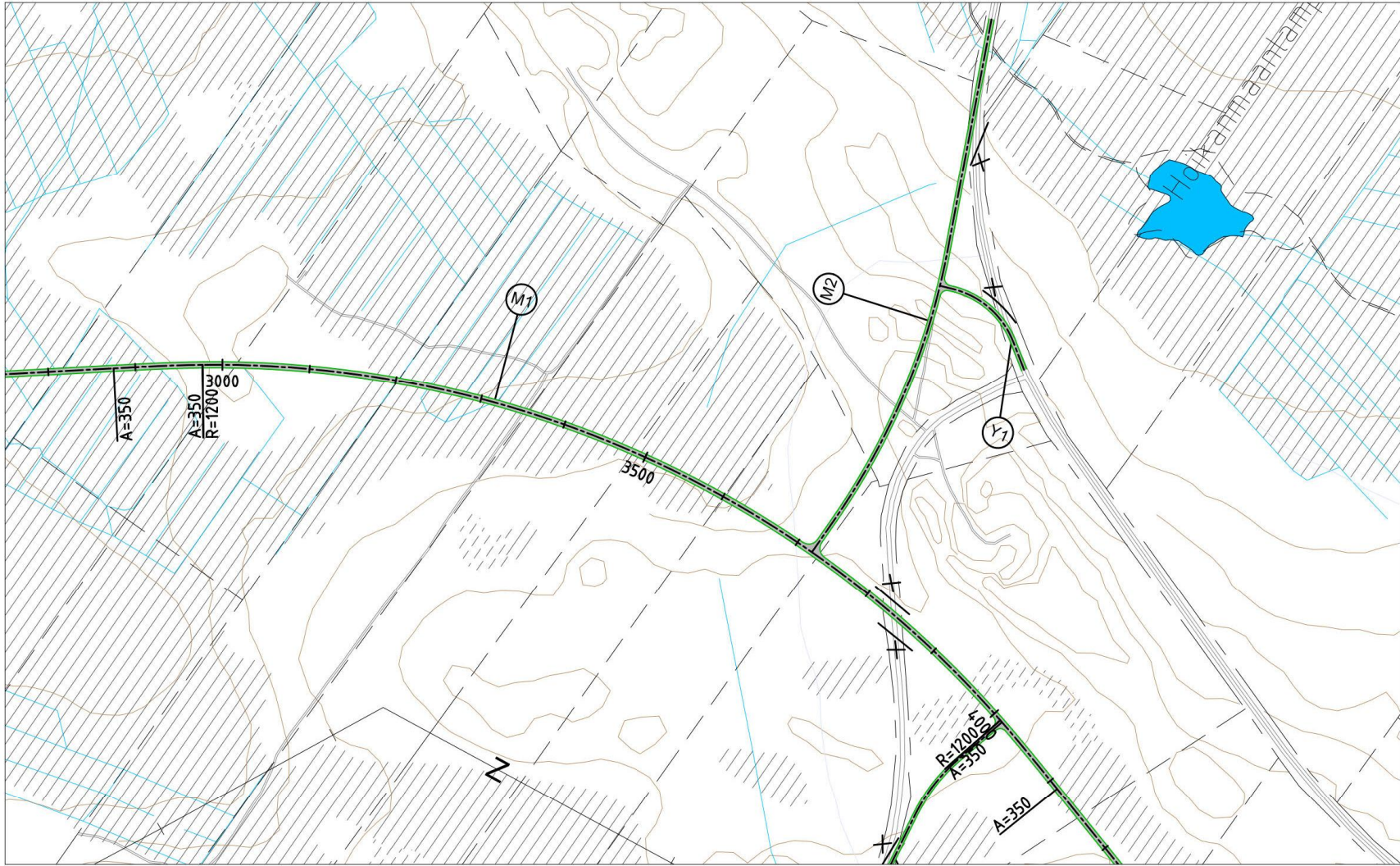
Siltavaihtoehto Siikaniemessä



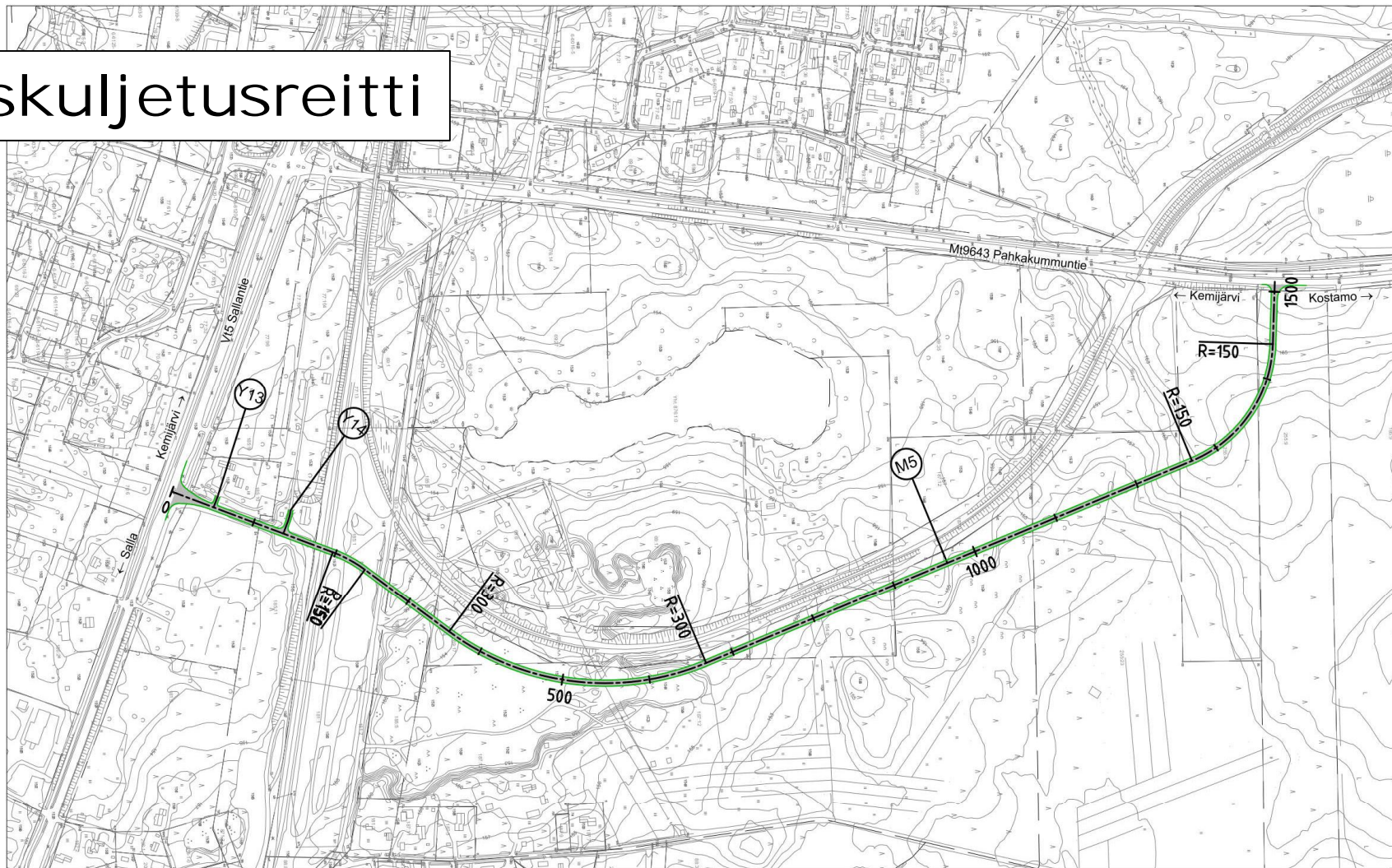
Siltavaihtoehto Siikaniemessä, havainnekuva



VE 2

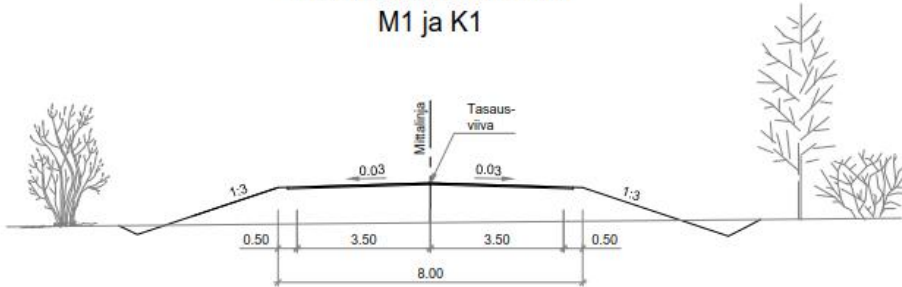


Erikoiskuljetusreitti

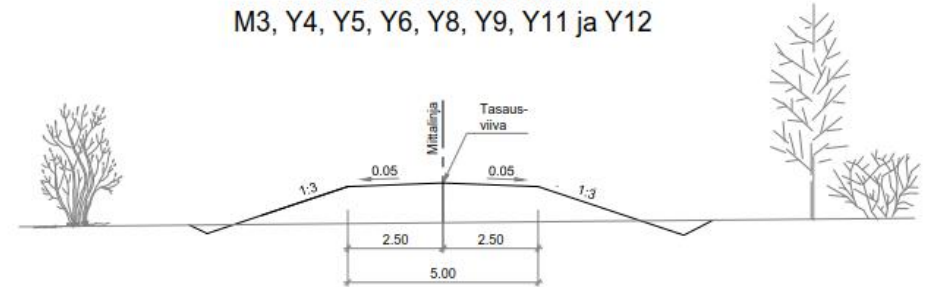


Teiden leveydet

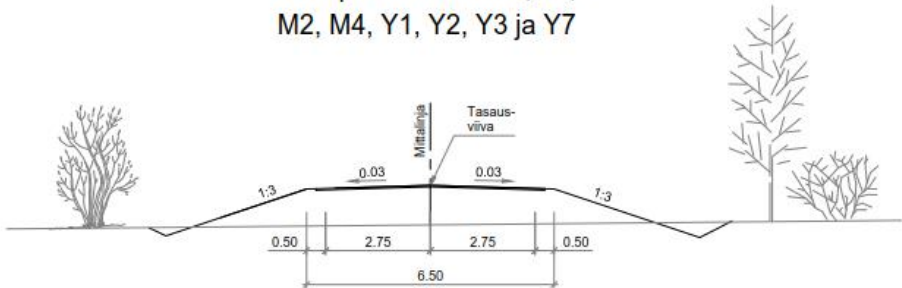
Peruspoikkileikkaus 8/7
M1 ja K1



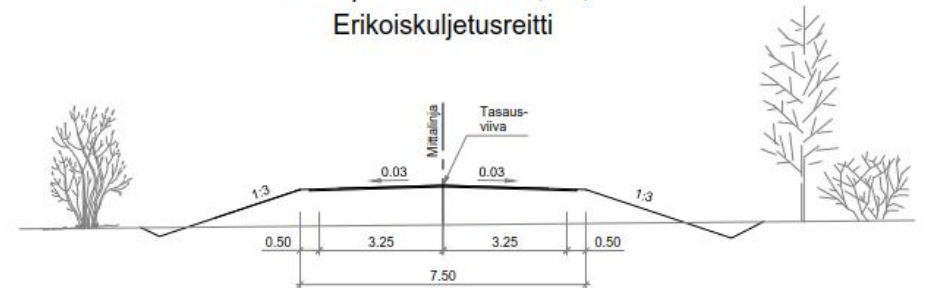
Peruspoikkileikkaus 5
M3, Y4, Y5, Y6, Y8, Y9, Y11 ja Y12



Peruspoikkileikkaus 6,5/5,5
M2, M4, Y1, Y2, Y3 ja Y7



Peruspoikkileikkaus 7,5/6,5
Erikoiskuljetusreitti



Tien virtuaalimalli ([linkki](#))



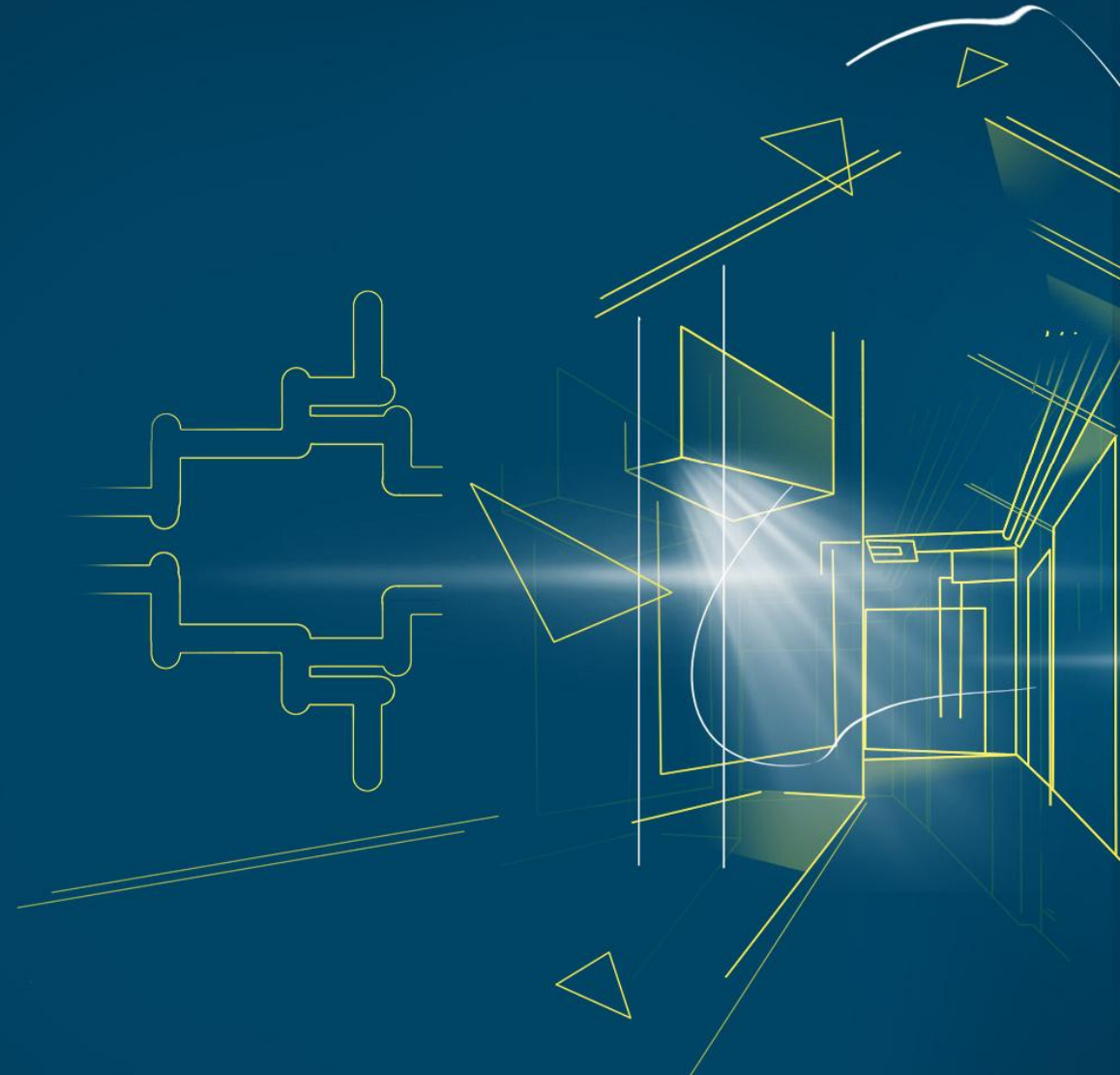
Jatkotoimenpiteet

- Palautetta ja kysymyksiä voi lähettää 5.3.2021 saakka sähköpostiosoitteeseen henri.joki-erkkila@sitowise.com
- Tämä esitys ja kartat tielinjauksesta löytyy osoitteesta <https://www.sitowise.com/fi/projektit/projektisivut/maantien-9643-varrion-silta-ja-tiejarjestelyt>
- Yleissuunnitelma valmistuu toukokuussa 2021
- Suunnitelma asetetaan nähtäville valmistumisen jälkeen -> siitä voi antaa muistutuksia ja lausuntoja
- Lapin ELY-keskus vastaa muistutuksiin ja lausuntoihin ja sen jälkeen lähettää suunnitelman hyväksyttäväksi Traficomiin.



SITOWISE

Suunnittelijat ja
asiantuntijat
vastaavat chatissa
esitettyihin
kysymyksiin



Kiitos!



SITOWISE